

Nota sui luoghi di sosta

Di seguito, alcuni suggerimenti per il vitto e l'alloggio nei luoghi individuati come punti di arrivo di ciascuna delle 26 tappe del Cammino (o nelle vicinanze). Con due precisazioni:

- 1) le indicazioni non vogliono né possono essere esaustive; ci si limita a poche segnalazioni, basate su due criteri essenziali: maggior vicinanza al punto d'arrivo e possibilità di fruire sia di vitto che di alloggio (sono pensate cioè anzitutto per chi non viaggia in autonomia);
- 2) per alcune tappe c'è una sola soluzione e talvolta solo estiva o di fine settimana (trattandosi di rifugi di montagna o simili); s'intende che in questi casi informarsi per tempo e prenotare con congruo anticipo diventa pressoché obbligatorio.

In tutti i casi, i titolari del progetto (e del sito) del "Cammino" non si assumono responsabilità di sorta per gli aspetti logistici; si ribadisce che si tratta di semplici suggerimenti, da verificare e semmai integrare. Ovvero: è ad esclusivo carico dell'escursionista - prima di effettuare una o più tappe del "Cammino" - la cura di organizzare le proprie soluzioni per vitto, alloggio, ecc.


Tappa 1 *Cinquale - Montignoso*

B&b Toscana Made in Love - Piazza S. Paolini	328.2910266
Agrit. Karma - Via Guadagni 1, fraz. Castello Aghinolfi	0585 821237
Ostello Il Pane e la Rosa - Via S. Maria, 43	353.4302467
Ristorante La Fortezza da Pié - Via Palatina, 2	0585 348260
Locanda El Cri - Via Roma, 9	0585 348504
Pizzeria La Baccanella - Via Roma, 159 Capanne Prato - Cinquale	0585 349511

Tappa 2 *Montignoso - Seravezza*

B&B Riomagno Via M. Altissimo 746, Riomagno	0584 283229
Taverna Le Gradole Via Campana, 10, Seravezza	0584 756603
Ristorante Ulisse Via Campana, 183, Seravezza	0584 757420
Agrit. Il Paradiso Via Campore, 719 Giustagnana	340 0568225
B&b Dal Brillante Via Salde 1904 Giustagnana	339 3911998

Queste ultime due strutture sono a circa 5 km da Seravezza, ma sono raggiungibili con il servizio di trasporto pubblico locale (linee ed orari in: www.lucca.cttnord.it)



Tappa 3 *Seravezza - Stazzema*

B&b Convivium - Via della Vite, 34 Stazzema	339.1440120
B&b L'Antico Asilo, Via Alpi	333.8324750
B&b Casa Giorgini - Via Giorgini, 1 (2 km da Stazzema)	329.2262277
Osteria Mulinette - Via Culerchio, 14 Mulina	338 7383621
Hotel la Pania - P.za Europa, Pontestazzemese	0584 770111
Ristorante bar Luciana - Loc. Mulina, 33	0584 777885

Tappa 4 *Stazzema - Pascoso*

Locanda Carnicelli - Via Buia, 11 Pascoso	0583 357638
Ristorante-affittacamere Il Colletto - S. Rocco di Turrite (2 km dopo Pascoso)	0583 357757
Agrit. Monte Croce - Località Campogiobboli - Palagnana (4,5 km prima di Pascoso) (+ ristorante "Le Macine del Monte Croce" - Loc. Carbonella)	0584 333861

Tappa 5 *Pascoso - Torcigliano*


A Casa del Tosi Loc. la Palazzina 1 - Torcigliano	0583.38129 - 347.8167555
Agrit. Podere Consani - S. Martino in Freddana (1 km dal tracciato)	338.6395264
Agrit. Celli S. Martino in Freddana - Via D. Aldo Mei (2,3 km dal tracciato)	347.6694876

Tappa 6 *Torcigliano - Borgo a Mozzano*

Hotel Milano - Via del Brennero, 8	0583.889191
Hotel Il pescatore - Via I Maggio, 4	328.4661179
Osteria I Macelli - P.zza Macelli	0583 88700
Trattoria-Pizzeria Paolo e Grazia - Via Umberto I, 70	320.9033186

Tappa 7 *Borgo a Mozzano - Rifugio Santi*

Rifugio G. Santi alla Vetricia	331.3318770
(16 posti letto + possibilità di accamparsi con la tenda nei pressi).	
Continuando sul CAI 20, dopo 2,5 km (+300m) dal Rifugio Santi si raggiunge il Bivacco Caciaia, struttura sempre aperta e liberamente accessibile (riscaldamento a legna). Per ulteriori info:	
A.S.B.U.C. Onlus Barga	0583-723989 - 3468566096



Tappa 8 *Rif. Santi - Rif. Casentini al Mercatello*

Rifugio G. Casentini al Mercatello - Alta Val Fegana

Gestore 338.8943694

Segreteria CAI Lucca (lun.- ven: dalle 18 alle 20) 0583.582669

Tappa 9 *Rif. Casentini - Pian di Novello*

Albergo-ristorante Alpino - Pian di Novello 0573 673062 - 3402856995

Hotel la Casetta - Via Dei Lamponi, 1 0573 673090

Albergo la Villa - Via del Sestaione, 118 0573 673061

Albergo-Ristorante Sichi - Viale Beatrice 59 (a 3 km da Pian di Novello) 0573 673015

Tappa 10 *Pian di Novello - S. Marcello Pistoiese*

Dynamohotel - Via Marconi, 727 0573 1723538

Albergo-ristorante Il Poggiolo - Via Poggiolo, 52 0573.630153

Ristorante Bracia - Via Leopoldo, 82 0573 622670

Ristorante Il Mammolo - Via P. Leopoldo, 800 0573 622222

Tappa 11 *S. Marcello Pistoiese - Spedaletto*

B&b Villa di Spedaletto - Via di Spedaletto 17 0573.470921 - 338.1007973

Ristorante Lago lo Specchio - Via di Spedaletto, 1 0573.470054

5,5 km prima di Spedaletto, al Passo Piastreta, prendendo il sentiero che scende a Sammommé, si raggiunge tale località in 3 km (passando per Cà dei Prati e I Piloni) in 3 km. Qui c'è:

Albergo Guidi - Via di Sammommé, 45 0573 470151

Tappa 12 *Spedaletto - Rifugio Le Cave*

Rifugio Le Cave 338.6172364


Tappa 13 *Rif. Le Cave - S. Quirico di Vernio*

B&b da Gina - Via Val di Bisenzio, 112 Vernio 333.3323519

B&b il Pozzo di celle - Via Celle, 29/A Vernio 0574 938087

Agriturismo La Bonosa - Loc. La Bonosa, 93 - Sasseta 338.9026624

Agrit. Corboli - Via di Celle, 62 S. Quirico di Vernio 0574 938126



Ristorante–pizzeria Jerry’s - Loc. Lastrone, 1 Vernio 0574 939266
Circolo Arci Mercatale - Via del Bisenzio, 292 Vernio 0574 957466

Tappa 14 *S. Quirico di Vernio - Passo della Futa*

Al passo, oltre al ristorante Passo della Futa (Via Traversa Futa - 055.815255), c'è solo il Camping La Futa (dispone di case mobili - 055 0330351 - 333.1148501).

Sul versante toscano:

- a 1 km dal passo in località Monte di Fò:

Camping Il Sergente (dispone di bungalow e appartamenti) 055 8423018

- a 3,8 km dal passo, in frazione S. Lucia:

Albergo-ristorante Gualtieri 055 8423051

Sul versante emiliano:

a circa 2 km dal passo, in località Traversa:

b&b La Vecchia Bottega 338.9506315

b&b Passo della Futa Via degli Dei 335.388614

Albergo-ristorante Da Jolanda 055 815265

Trattoria Bibò 055 815231

Tappa 15 *Passo della Futa - Badia Moscheta*

Agrit. Badia Moscheta - Via di Moscheta, 898 055.8144015 – 393.1564407

NB - Per chi volesse fermarsi nella zona del Passo del Giogo:

- al passo: Albergo-Ristorante Il Giogo 055 8468320 - 335 7495602

- poco sotto, sul versante romagnolo: Rifugio Casa al Giogo 055.8144173 - 333 8458770

Tappa 16 *Badia Moscheta - Colla di Casaglia*

L'unico punto sosta esistente al passo (Locanda della Colla) nel 2019 ha chiuso i battenti; nelle immediate vicinanze ci sono solo strutture fruibili in forma di autogestione e su prenotazione.

Le strutture gestite più vicine:


- a 4 km dall'itinerario:

Rifugio Alpino i Diacci 339.7722208

(aperto in estate e il resto dell'anno nei week-end; posto bivacco sempre agibile. La descrizione per raggiungerlo, staccandosi dal "Cammino" all'altezza della Capanna Marcone, si trova nella scheda della tappa 16).

- a 3,2 km da Prato all'Albero (SP verso Palazzuolo):

Ristorante-affittacamere Le Spiagge 055 812281



Le strutture in autogestione:

- sull'itinerario, prima del passo: Bivacco Capanna Marcone (sempre aperto, con tavolo, camino e 4 posti letto su tavolato, in buone condizioni).

- a 1,7 km da Capanna Marconi, verso il Mugello: Rifugio Valdiccioli 339 7722208
(con cucina e 45 letti + spazio per tende; viene dato in autogestione a gruppi numerosi, ma un locale è sempre aperto a uso bivacco, con 6 posti letto e camino).

- a 4,4 km dal passo: Rifugio Casaglia 055 667546 - 339 8740786
(si trova nell'ex-scuola di Casaglia, con cucina e 20 letti; vicino c'è la Coop. Consumo Casaglia Bar-Alimentari; inoltre Casaglia è collegata con mezzi pubblici sia a Marradi che a Borgo S. Lorenzo (linea 310 <http://www.amvbus.it/orari/310.pdf> e linea 307 <http://www.amvbus.it/orari/307.pdf>). Consultando gli orari è possibile raggiungere tale borgo - dal Passo - fruendo dei mezzi pubblici.

Tappa 17 *Colla di Casaglia - Passo del Muraglione*

Al passo c'è solo un bar-ristorante e nelle immediate vicinanze non vi sono strutture, né gestite né in autogestione. Le strutture gestite a minor distanza sono:

Agri-campeggio I Lastri 338.8881402

(per arrivarvi: alla Colla della Maestà si prende a destra e si prosegue 2,2 km; quindi si imbecca, sempre a destra, una sterrata minore che in 600 metri scende al podere. NB - dopo i primi 200 metri, allorché si entra nel prato, conviene lasciare la traccia principale e prendere a destra lo sterrato più piccolo: scende direttamente alla struttura).

1 km prima di arrivare alla Colla della Maestà, a destra si stacca la sterrata che scende verso Castagneto (3,5 km dall'incrocio); qui c'è:

Agrit. Tenuta Mazzini 055 8374386 - 339.3070533


In alternativa, si può scendere a S. Godenzo dove c'è l'Albergo-ristorante Agnoletti (055 8374016). In tal caso, va tenuto presente che Passo del Muraglione e S. Godenzo sono collegati dai mezzi pubblici, con servizio gestito da SITA (www.autolineeetoscane.it - 055 8490505); le corse giornaliere però non sono molte, va consultato con attenzione l'orario.

Tappa 18 *Passo del Muraglione - Passo della Calla*

Rifugio CAI "Città di Forlì" - Prati della Burraia (fraz. Campigna) 0543.980074

Locanda-Chalet "La Burraia" - fraz. Campigna 87 0543.980006 - 339.7298636

A 3 km, nella frazione di Campigna: Albergo Lo Scoiattolo 0543 980052



Tappa 19 *Passo della Calla - Rifugio Asqua*

Rifugio Asqua	327.7176235
a 4,4 km dal rifugio, seguendo la strada per Camaldoli, si raggiunge: Camping Camaldoli - SP124 dell'Eremo, 2 (dispone anche di bungalow)	0575 556202

Tappa 20 *Rifugio Asqua - Badia Prataglia*

Hotel Bosco Verde - Via Nazionale, 8/10	0575.559017
Albergo-ristorante La Foresta - Via Nazionale, 13	0575 559009
Rifugio Casanova - Via Casanova, 3	366.5849069


Tappa 21 *Badia Prataglia - Pieve S. Stefano*

Hotel S. Stefano e ristorante il Portico - Via Tiberina 95	0575 797129
La Bella Hostaria del Teatro - Via Antiche Prigioni 6	333.5953166
B&B Dagnano Basso - Via Dagnano, 26	338.6101569
B&B il Castellare - Strada La Verna, 20	0575 799393 - 339 3463117

Questa tappa è la più lunga del Cammino, ma una buona parte si sviluppa su terreno pianeggiante o in discesa; pur impegnativa, è fattibile in giornata. Tuttavia, per chi volesse spezzarla, vi sono almeno due opzioni.

La prima: sosta al Rifugio del Lupo. Superato il Passo Serra, si prosegue ancora per 40 minuti su CAI 00 fino a incontrare, a destra, il sentiero CAI 68 che scende a Biforco, in Valle Santa. Lo prendiamo ma poche decine di metri dopo lo lasciamo per svoltare a sinistra su CAI 67, che in 20 minuti circa (attraversate alcune ampie radure contornate da castagni secolari, presso cui è ubicato *il Romitorio*, l'antico eremitaggio di S. Onofrio) scende al Rifugio del Lupo (0575.1840614). La struttura si trova in località Fonte al Trogo; già al Passo Serra - e poi al bivio con il CAI 68 e lungo il CAI 67 (da cui a un certo punto si devia verso destra) - ci sono le segnalazioni per il rifugio, che è aperto tutto l'anno (si tratta di una piccola fattoria a conduzione familiare).

La seconda: sosta all'agrit. Nuova Era (334 9821901). Una volta su CAI 67, anziché deviare verso il Rifugio del Lupo si continua a scendere in direzione del Doccione e del borgo di Vallesanta; poco prima del Doccione, deviando a sinistra si arriva in località Ronco, dove si trova l'agriturismo

**Tappa 22** *Pieve S. Stefano - Badia Tedalda*

Albergo Alpe della Luna e ristorante Nido dell'Aquila - Piazza Bonafede, 19 0575 714308

6 km prima di Badia Tedalda:

Ristorante-Albergo-Camping Oasi di Cocchiola - Loc. Cocchiola 26 0575 714349

Tappa 23 *Badia Tedalda - Case Barboni*

b&b Il Casale dei Barboni 366.4096846

Agrit. Sasso Simone e Simoncello 338.3302689

Tappa 24 *Case Barboni - Macerata Feltria*

Purtroppo attualmente nel centro di Macerata Feltria non vi sono più strutture ricettive per alloggiare.

A 2,5 km dal centro - in Via S. Lucia, 13 - c'è l'Agriturismo Borgo Storico Cisterna (335.8335976).

A 2,8 km dal centro - in Località S. Teodoro Cà Riccio, 14 - c'è il b&b Cà Riccio della Faggiola (334.7850407).

A 3,8 km dal centro - in località Casino Faggiola, 3 - c'è l'Agriturismo La Faggiola (0722 728074).

Tappa 25 *Macerata Feltria - Tavoleto*

Hotel Il Poggetto - C.so Vittorio Veneto, 1 348 7359116

A 1,5 km: B&b Poggio dei Prugnoli - Loc. La Marcella 347 6094251

A 1,5 km B&b Le Bumbarelle - Via Cannelle 18 338 4173683

4,5 km prima di Tavoleto: Baita 7 Nani - Via S. Giovanni, 39 0722 540624

Tappa 26 *Tavoleto - Montecchio*

B&b Il Piccolo cavaliere - Via A. Volta, 6 347 6493696

B&b Bianco Nuvola - Via Belvedere, 37 338 4112057

A 3,5 km da Montecchio: Agriturismo Il Tamerice - Via Belvedere, 56 0721 499100

La Trattoria da Bassano - Via Marrone, 1 0721 917055

Pizzeria La Dolce Vita - Via XXV Aprile, 7 0721 1940800

Ristorante La Rumba - Via Roma 0721 1708796

Montecchio (Comune di Vallefoglia) è collegata con Pesaro tramite servizio di trasporto pubblico gestito da Adriabus (www.adriabus.eu). La linea che riguarda tale collegamento è la Circolare Destra (Linea CD).